

Карта маршрутов для пикника



1. Какрц
📍 42.405724, 18.670162 📍 11 km

2. Солила
📍 42.394479, 18.713815 📍 9.3 km

5. Парк Жупа
📍 42.423143, 18.704862 📍 2km

6. Городской парк
📍 42.433813, 18.695516 📍 150m

8. Донья Ластва
📍 42.450170, 18.687055 📍 3.1 km


7. Горня Ластва и Врмац
📍 42.455798, 18.707535 📍 7.3 km

3. Пляж Бадань
📍 42.475561, 18.688497 📍 6.3 km

4. Пляж Вериге
📍 42.475561, 18.688497 📍 6.3 km

1. Какрц

Одна из самых очаровательных старинных деревушек с каменными домиками в окрестностях Тивата. Ее очень любят блоггеры и художники – за прекрасные виды и аутентичный колорит. Старинные каменные дома у воды напоминают о тех временах, когда ловля рыбы – как с лодок, так и сетями – была единственным источником заработка и пропитания для местного населения.



2. Солила

Проживая в Тивате, стоит обязательно посетить природный заповедник Солила – 150 гектаров солончаков, где чайки, дикие утки, цапли и множество других редких видов птиц гнездятся до наступления зимних холодов. Прекрасное место для поездки на целый день всей семьей. Через весь заповедник проложены специальные тропинки, гуляя вдоль которых можно любоваться видами Которского залива и посмотреть на птиц, которых тут около 115 различных видов. Эти места имеют богатую историю: в 17 в. более 80% доходов местного населения давала именно добыча соли; практически все местные жители тогда трудились на этих соляных коляях.

☆ **Совет:** Встретить восход солнца на вершине горы Ловчен, чтобы увидеть удивительные оттенки зеленого и голубого, в которые на заре окрашивается природа. Прокатиться на велосипеде из Тивата до Солилы – отличная прогулка (дорога идет мимо аэропорта, в сторону местечка Брда, через старинные солончаки).

3. Бадань *(крохотный уединенный пляж)*

Очень маленький пляж изогнутой формы, на котором растет одно фиговое дерево. Некоторых отпугивает, что спуститься сюда можно только через небольшой, но крутой выступ в скале; однако это местечко того стоит, поскольку отсюда открывается просто потрясающая панорама более широкой части Которского залива.

☆ **Совет:** Идеальное место для пикника на рассвете

4. Вериге – пролив и ПЛЯЖ

Вериге – самое узкое место в Бока-Которской бухте, которое еще называют «воротами» в этот пролив. Название «вериге» происходит от старинного слова, означающего «цепь»; по легенде, пролив перегораживали цепями, чтобы воспрепятствовать проходу через него вражеских галер. Его ширина здесь – всего 250 м и многим круизным лайнерам, идущим в Котор, при проходе через Вериге требуется ловкость и знания местных шкиперов.

Побывав в этих местах, можно увидеть стоящую на отвесной скале старинную церквушку Пресвятой девы Марии Архангельской, которая в свое время была частью сторожевых укреплений. Если взобраться на самый верх к этой церкви, вам откроется потрясающий вид на Пераст и острова Св. Георгия и Богородицы-на-Рифе.

☆ **Совет:** На обратном пути из церкви спуститесь к порту; особенно приятно оказаться тут ранним утром, чтобы полюбоваться переливами красок моря на восходе, горами, окрашивающимися отблесками зари, и проплывающими мимо роскошными яхтами или маленькими рыбацкими лодочками.

Пляж Вериге

Совершенно райский уголок с великолепными видами, хотя из-за течения вода здесь может быть немного прохладнее, чем в Тивате. Этот пляж и пристань около церкви 16 в. Богородицы-на-Снегу – идеальное местечко для пикника.

☆ **Совет:** Лучше всего прийти утром, когда пляж еще безлюден и вся потрясающая красота восхода будет только для вас! Вы увидите, как первые лучи солнца озарят о-ва Св. Георгия и Богородицы-на-Рифе,

и это зрелище наверняка заставит вас затаить дыхание от восхищения! Большой плюс этого места в том, что добраться сюда из нашего отеля на машине можно очень быстро.

5. Парк Жупа


Расположен недалеко от центра Тивата, до него можно легко идти пешком из отеля. Одно из самых приятных мест для посещения в городе, хотя этот парк и не ландшафтный. Когда-то здесь находилась летняя резиденция богатой которской семьи Бизанти, но все постройки давно обветшали; лучше всего сохранилась часть дворцового комплекса на вершине холма. Летом здесь довольно жарко, и от палящего солнца можно укрыться на небольшом галечном пляже в тени сосен и кипарисов.

☆ **Совет:** собираясь в этот парк, не забудьте взять репеллент от комаров.

6. Большой городской парк *(Велики Градски Парк)*

Расположен в самом центре Тивата, любимое место для прогулок и активного отдыха местных жителей всех возрастов. Он был создан в 1892 г., когда у Тивата еще фактически не было статуса города. Тогда этот парк считался одним из крупнейших ботанических садов Южной Адриатики и самым крупным в регионе Которского залива. Сегодня это настоящий зеленый оазис в центре города, где можно увидеть множество типично средиземноморских растений. Сюда стоит прийти, чтобы насладиться спокойной прогулкой на рассвете, позаниматься спортом или полюбоваться местной природой.

☆ **Совет:** Гуляя по парку, обязательно осмотрите памятник Спасичу и Машере и узнайте историю их подвига.




Врмац – живописный холм, разделяющий Тиват и Котор. На протяжении многих веков он имел стратегическое значение для этих мест, о чем свидетельствуют развалины многочисленных военных укреплений, встречающиеся по пути на вершину холма. Помимо культурно-исторических достопримечательностей, которых тут немало, Врмац известен также богатством своей растительности и прекрасным микроклиматом, поэтому его часто называют «спа на открытом воздухе»

☆ **Совет:** Полюбуйтесь видами полуострова Луштица, а поднявшись на самый верх, вы сможете увидеть море. По пути вам встретятся заброшенные форты и многовековые сосны. Старинная дорога Австро-Венгерских времен, ведущая на вершину холма, – идеальный маршрут для хайкинга на полдня.

Горня Ластва – каменная деревушка, расположенная на высоте 300 м над уровнем моря, в 3 км от основной дороги, на залитом солнцем склоне Врмаца. Любимое место отдыха как местных жителей, так и зарубежных туристов, а также всех поклонников хайкинга и просто любителей дикой природы – и все благодаря потрясающим видам на залив, открывающимся отсюда.

☆ **Совет:** Посетите церковь Богородицы 15 в. в деревне Горня Ластва, откуда открывается прекрасный вид на Тиват.



8. Донья Ластва

Маленькая живописная деревушка на побережье с типично средиземноморским колоритом, венецианской архитектурой и множеством уютных маленьких пляжей вдоль побережья. Все, кто приезжает сюда, стремятся в первую очередь увидеть церковь Св. Роко, расположенную у самой воды.

☆ **Совет:** Идеальное место, чтобы прийти сюда в конце дня и полюбоваться закатом, который здесь просто великолепен!